



KIINTEISTÖREKISTERIN KARTTAOTE 4.2.2025
Rekisteriyksikkö 623-415-4-154 VETELÄ

Sivu 1 (1)

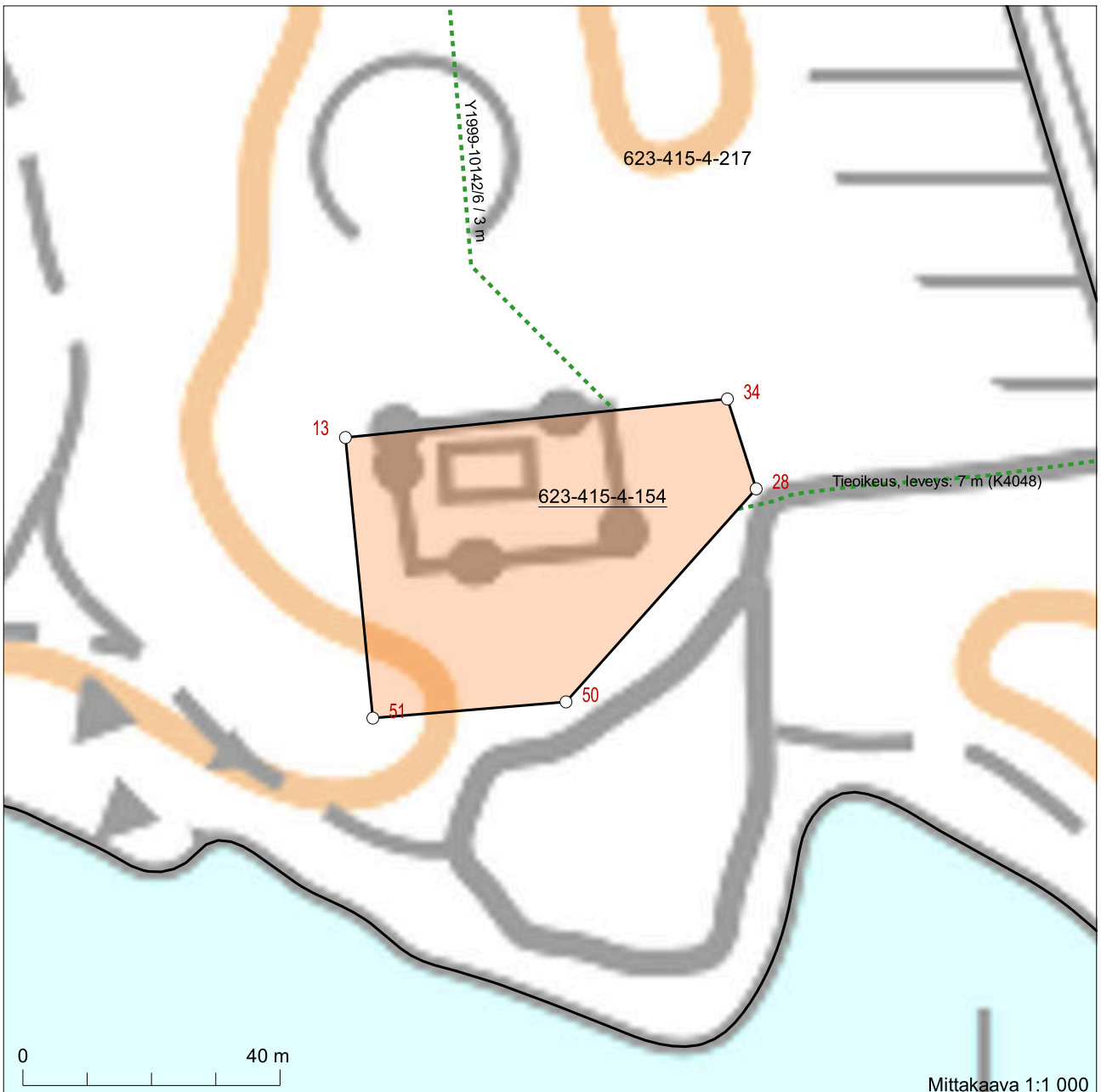


Kiinteistötunnus: 623-415-4-154
Nimi: VETELÄ
Rekisteriyksikkölaji: Tila
Kunta: Puumala (623)
Palstojen lukumäärä: 1

Rekisteriyksikön alueella on asemakaava ja yleiskaava.

Tulostettu kiinteistötietojärjestelmästä 4.2.2025.

Kiinteistörekisterin tiedoissa voi olla puutteita ja epätarkkuuksia.
Rekisteriyksikön tarkka alueellinen ulottuvuus selviää
toimitusasiakirjoista ja maastosta. Rekisteritiedoista katso tarkemmin
www.maanmittauslaitos.fi/rekisteritiedot.



6818498

561937

Koordinaatisto: ETRS-TM35FIN
Taustakartta on viitteellinen.

Mittakaava 1:1 000

6818328
562127

**KIINTEISTÖREKISTERIOTE 4.2.2025**
Rekisteriyksikkö 623-415-4-154 VETELÄ

Sivu 1 (2)

Perustiedot

Kiinteistötunnus:	623-415-4-154	Rekisteröintipvm:	29.12.1995
Nimi:	VETELÄ	Kokonaispinta-ala:	0,2250 ha
Rekisteriyksikkölaji:	Tila	Maapinta-ala:	0,2250 ha
Kunta:	Puumala (623)	Palstojen lukumäärä:	1
Arkistoviite:	18:228 AS		

Muodostumistiedot

Kiinteistötoimitus tai viranomaispäätös: Lohkominen Rekisteröintipvm: 29.12.1995	
Rekisteriyksiköt ja määräalat, joista tämä rekisteriyksikkö on muodostunut:	
Rekisteriyksiköstä: 623-415-4-153 ARPOLA	Maapinta-ala (ha) 0,2250
Muodostumishetken pinta-ala yhteensä (ha):	0,2250

Erottamattomat määräalat ja erillisinä luovutetut yhteisalueosuudet**Kaavat ja rakennuskiellot**

1) Ranta-asetmakaava(623-Y200522916) Vahvistamispvm: 8.4.1981	Voimaantulopvm: 8.4.1981	Kaavan arkistotunnus: K14:6
2) Yleiskaava Hyväksymis-/vahvistamispvm: 21.10.2002		Kaavan arkistotunnus: Esavo/45/63/2002

Rasitteet, käyttöoikeudet ja käyttörajoitukset

1) Vesijohto (Y1999-10142) Vesijohto /1 Leveys: 3 m Arkistoviite: 623:1999:26 Oikeutetut: <u>623-415-4-154 VETELÄ</u> Rasitetut: 623-1-9901-2 Kotiniemen kadut, 623-415-4-163 Vetelä II, 623-415-4-217 Arpola, 623-415-4-264 Kotiniemi	Rekisteröintipvm: 10.6.1999
Vesijohto /2 Leveys: 3 m Arkistoviite: 623:1999:26 Oikeutetut: <u>623-415-4-154 VETELÄ</u> Rasitetut: 623-415-4-264 Kotiniemi	Rekisteröintipvm: 10.6.1999
Vesijohto /3 Leveys: 3 m Arkistoviite: 623:1999:26 Oikeutetut: <u>623-415-4-154 VETELÄ</u> Rasitetut: 623-415-4-264 Kotiniemi	Rekisteröintipvm: 10.6.1999
Vesijohto /4 Leveys: 3 m Arkistoviite: 623:1999:26 Oikeutetut: <u>623-415-4-154 VETELÄ</u> Rasitetut: 623-415-4-217 Arpola	Rekisteröintipvm: 10.6.1999
Vesijohto /5 Leveys: 3 m Arkistoviite: 623:1999:26 Oikeutetut: <u>623-415-4-154 VETELÄ</u> Rasitetut: 623-415-4-217 Arpola	Rekisteröintipvm: 10.6.1999



KIINTEISTÖREKISTERIOTE 4.2.2025
Rekisteriyksikkö 623-415-4-154 VETELÄ

Sivu 2 (2)

Vesijohto /6 Leveys: 3 m

Arkistoviite: 623:1999:26

Oikeutetut: 623-415-4-154 VETELÄ

Rasitetut: 623-415-4-217 Arpola

Rekisteröintipvm: 10.6.1999

2) Tioikeus (000-2020-K4048) / Leveys: 7 m

Arkistoviite: 18:228 AS

Oikeutetut: 623-415-4-154 VETELÄ

Rasitetut: 623-415-4-217 Arpola

Rekisteröintipvm: 24.1.2020

Voimaantulopvm: 29.12.1995

Osuudet yhteisiin alueisiin ja erityisiin etuuksiin

1) Yhteinen vesialue 623-876-16-1 Puumalan kirkonkylän osakaskunta

Rekisteröintipvm: 12.11.2019

Osuuden suuruus: 0,003339 / 127,679952

Kiinteistötoimitukset ja viranomaispäätökset

Muita tietoja

Tulostettu kiinteistötietojärjestelmästä 4.2.2025.

Kiinteistörekisterin tiedoissa voi olla puutteita ja epätarkkuuksia.
Rekisteritiedoista katso tarkemmin www.maanmittauslaitos.fi/rekisteritiedot.



KIINTEISTÖREKISTERIN KARTTAOTE 4.2.2025
Rekisteriyksikkö 623-415-4-163 Vetelä II

Sivu 1 (3)

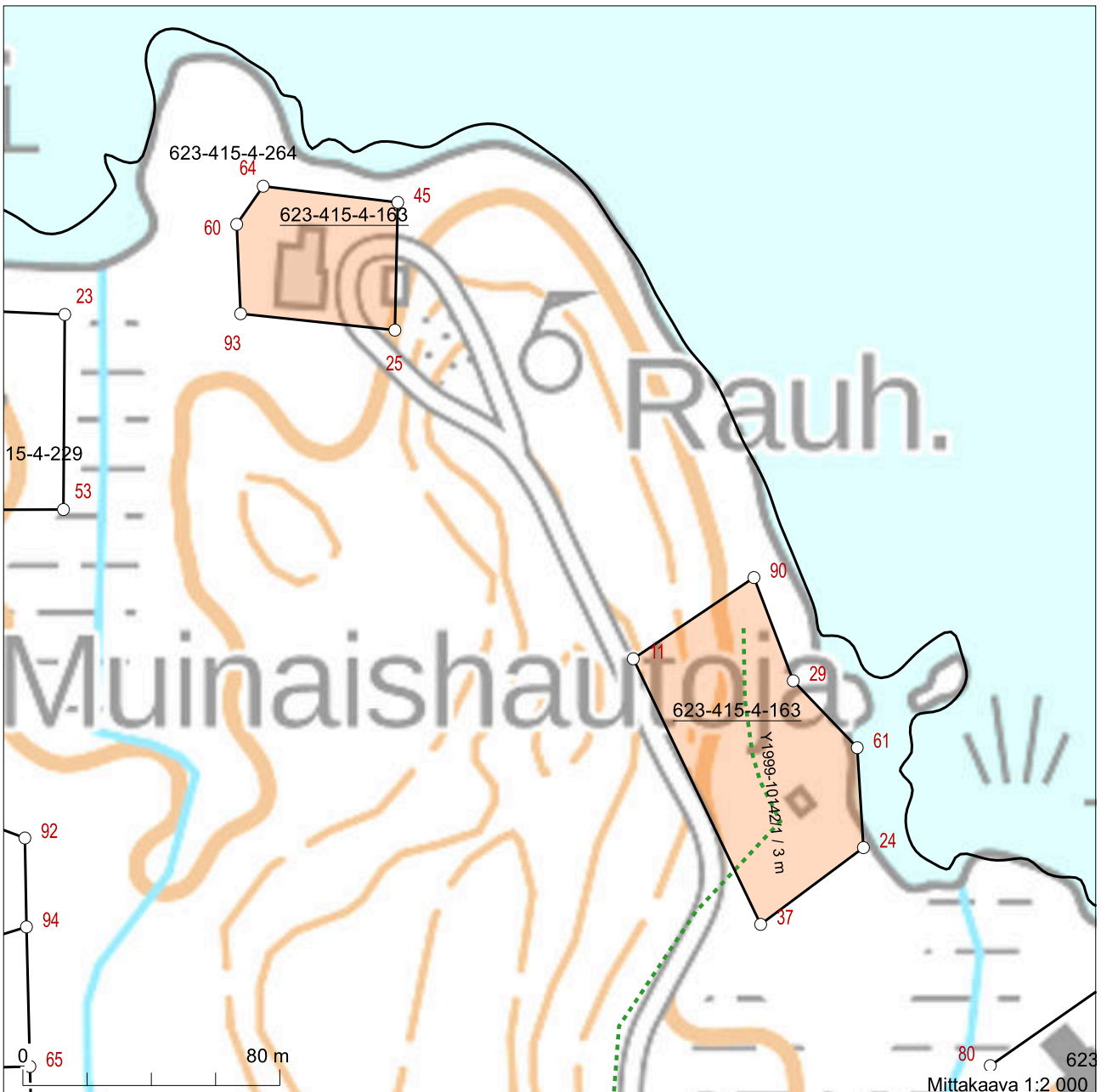


Kiinteistötunnus: 623-415-4-163
Nimi: Vetelä II
Rekisteriyksikkölaji: Tila
Kunta: Puumala (623)
Palstojen lukumäärä: 2

Rekisteriyksikön alueella on asemakaava ja yleiskaava.

Tulostettu kiinteistötietojärjestelmästä 4.2.2025.

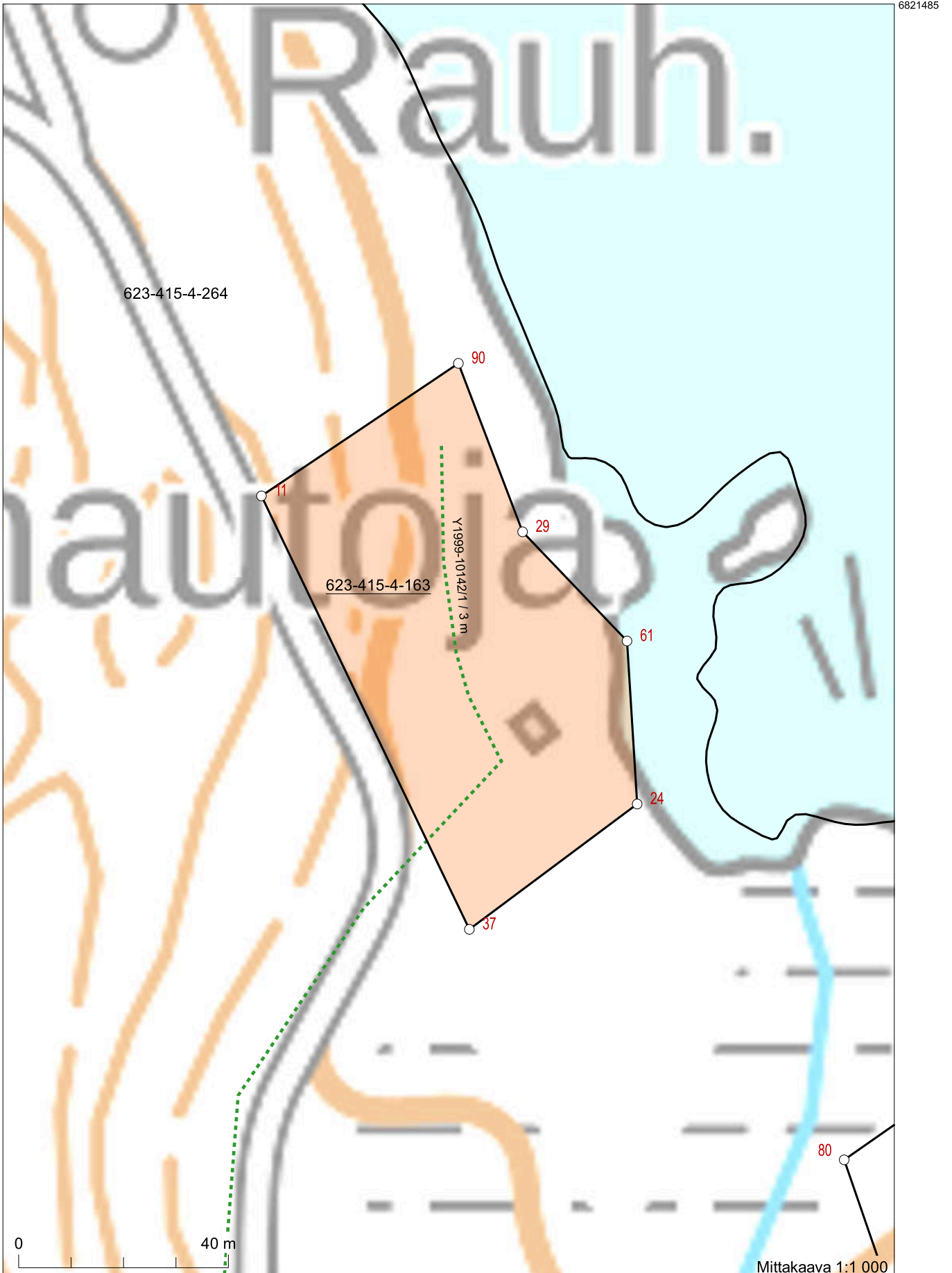
Kiinteistörekisterin tiedoissa voi olla puutteita ja epätarkkuuksia.
Rekisteriyksikön tarkka alueellinen ulottuvuus selviää
toimitusasiakirjoista ja maastosta. Rekisteritiedoista katso tarkemmin
www.maanmittauslaitos.fi/rekisteritiedot.



6821594

6081809 Koordinaatisto: ETRS-TM35FIN
Taustakartta on viitteellinen.

6821254
623
Mittakaava 1:2 000
623
682149



6821485

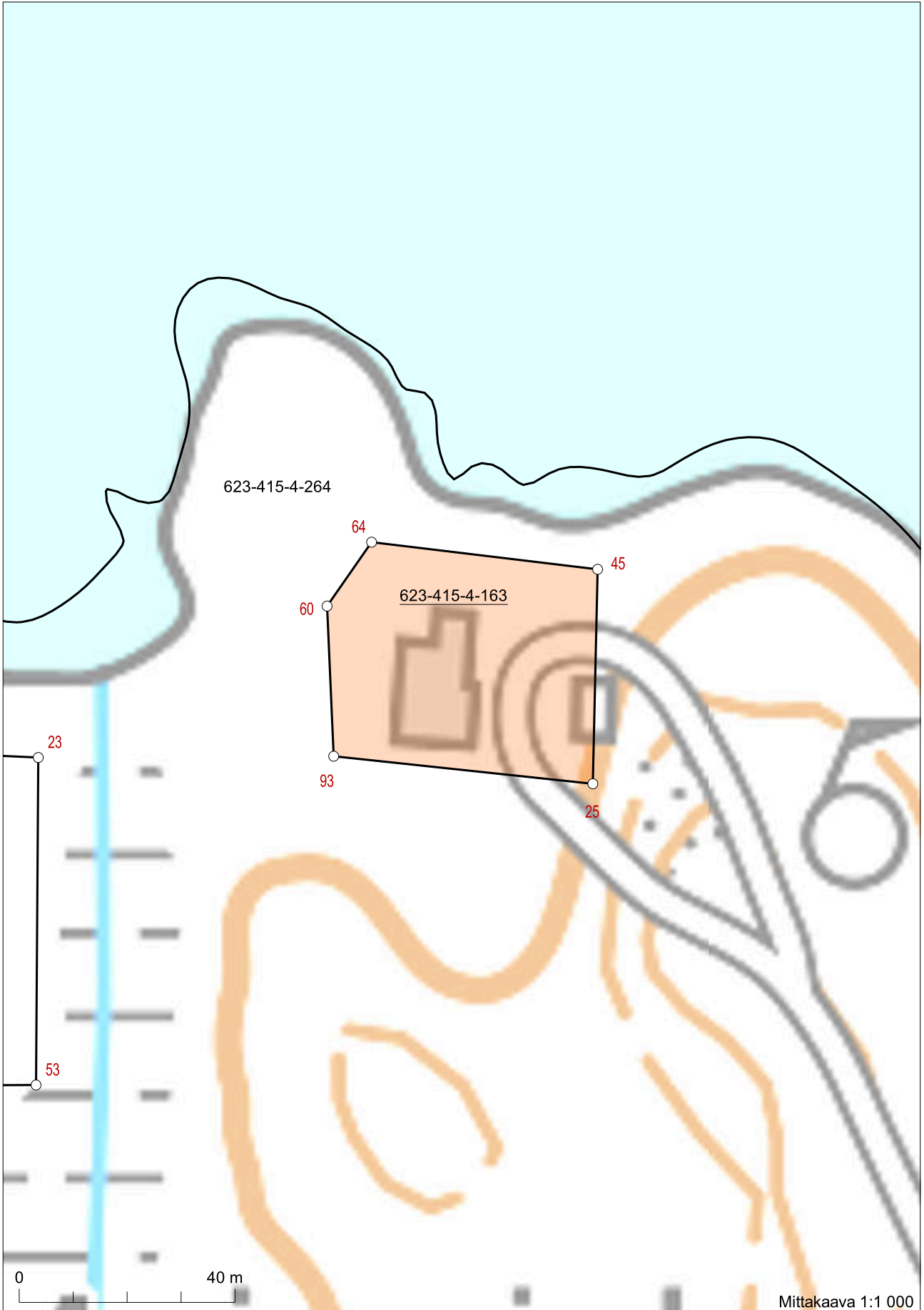
9561956 Koordinaatisto: ETRS-TM35FIN
Taustakartta on viitteellinen.

Mittakaava 1:1 000

6821242
9561256



6821638



Mittakaava 1:1 000

5618922 Koordinaatisto: ETRS-TM35FIN
Taustakartta on viitteellinen.

6821395
5618922



KIINTEISTÖREKISTERIOTE 4.2.2025
Rekisteriyksikkö 623-415-4-163 Vetelä II

Sivu 1 (1)

Perustiedot

Kiinteistötunnus:	623-415-4-163	Rekisteröintipvm:	26.9.2000
Nimi:	Vetelä II	Kokonaispinta-ala:	0,5995 ha
Rekisteriyksikkölaji:	Tila	Maapinta-ala:	0,5995 ha
Kunta:	Puumala (623)	Palstojen lukumäärä:	2
Arkistoviite:	623:2000:57		

Muodostumistiedot

Kiinteistötoimitus tai viranomaispäätos: Lohkominen Rekisteröintipvm: 26.9.2000		
Rekisteriyksiköt ja määräalat, joista tämä rekisteriyksikkö on muodostunut:		
Määräala:	Rekisteriyksiköstä:	Maapinta-ala (ha)
623-415-4-149-M601	623-415-4-149 KOTINIEMI	0,5995
Muodostumishetken pinta-ala yhteensä (ha):		0,5995

Erottamattomat määräalat ja erillisinä luovutetut yhteisalueosuudet

Kaavat ja rakennuskiellot

1) Asemakaava (ohjeellinen tonttijako)(623-Y200114787) Vahvistamispvm: 16.10.2000	Voimaantulopvm: 30.11.2000	Kaavan arkistotunnus: ESAVO/11/63/2001
2) Yleiskaava(623-09052016) Hyväksymis-/vahvistamispvm: 9.5.2016	Voimaantulopvm: 30.6.2016	Kaavan arkistotunnus: MMLm/19558/423/2016

Rasitteet, käyttöoikeudet ja käyttörajoitukset

1) Vesijohto (Y1999-10142) Vesijohto /1 Leveys: 3 m Arkistoviite: 623:2000:57 Oikeutetut: 623-415-4-154 VETELÄ Rasitetut: 623-1-9901-2 Kotiniemen kadut, <u>623-415-4-163 Vetelä II</u> , 623-415-4-217 Arpola, 623-415-4-264 Kotiniemi	Rekisteröintipvm: 26.9.2000
--	-----------------------------

Osuudet yhteisiin alueisiin ja erityisiin etuuksiin

Kiinteistötoimitukset ja viranomaispäätokset

1) Alueellinen yksityistietoimitus koko rekisteriyksiköllä Arkistoviite: MMLm/68/33/2007	Rekisteröintipvm: 22.1.2008
---	-----------------------------

Muita tietoja

Tulostettu kiinteistötietojärjestelmästä 4.2.2025.

Kiinteistörekisterin tiedoissa voi olla puutteita ja epätarkkuuksia.
Rekisteritiedoista katso tarkemmin www.maanmittauslaitos.fi/rekisteritiedot.